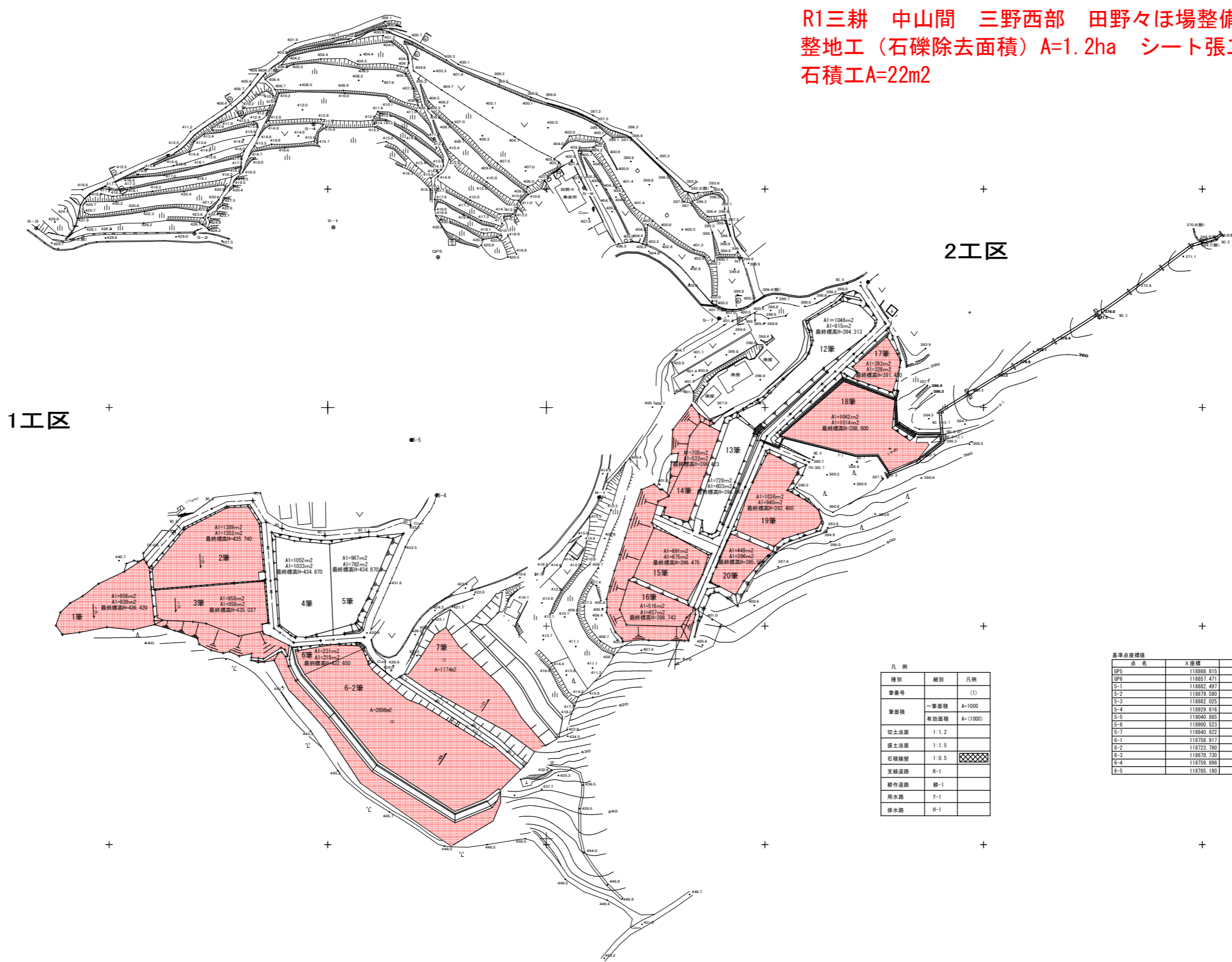
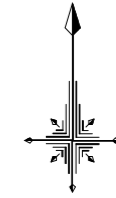


中山間 三野西部 ほ場整備事業 田野々工区 計画平面図

計画平面図

S=1:1000



R1三耕 中山間 三野西部 田野々ほ場整備付帯工事
 整地工 (石礫除去面積) A=1.2ha シート張工A=3866m²
 石積工A=22m²

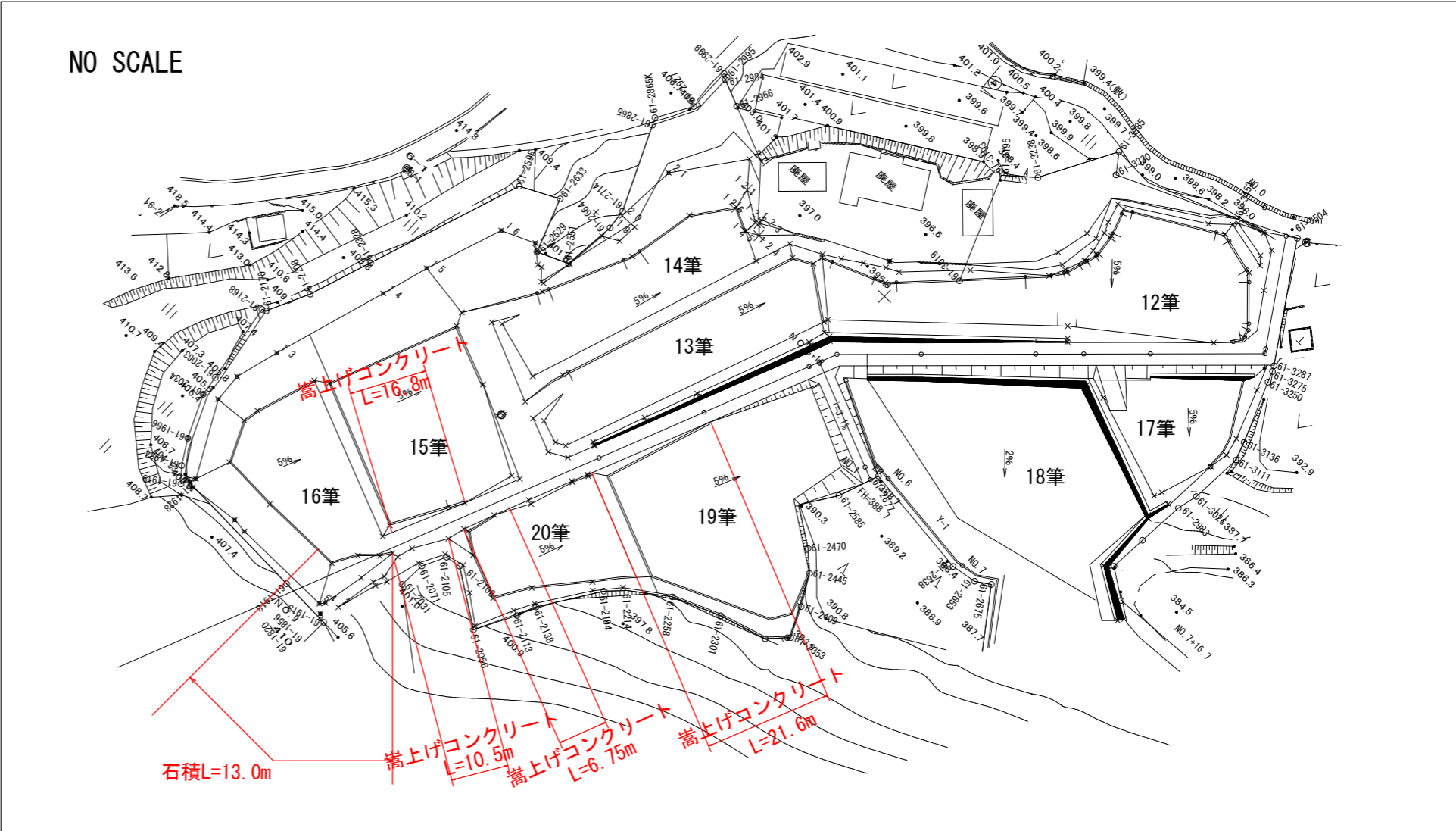
種別	縮尺	凡例
筆番号		(1)
筆面積	筆面積	A(1000)
	有効面積	A(1000)
切土法面	1:1.2	
盛土法面	1:1.5	
石積擁壁	1:0.5	
支線道路	R-1	
耕作道路	耕-1	
用水路	Y-1	
排水路	H-1	

基準点座標	X座標	Y座標	Z座標
GP5	118868.815	39650.446	424.628
GP6	118857.471	39847.153	397.412
S-1	118882.497	39602.573	425.255
S-2	118878.580	39529.049	427.864
S-3	118882.025	39466.678	429.319
S-4	118929.616	39593.496	414.681
S-5	119040.885	39749.410	382.232
S-6	118900.323	39717.218	407.537
S-7	118840.822	39776.945	401.327
6-1	118758.817	39724.107	415.688
6-2	118723.780	39694.926	418.919
6-3	118678.730	39533.682	426.729
6-4	118758.888	39646.837	431.409
6-5	118765.180	39638.300	434.424

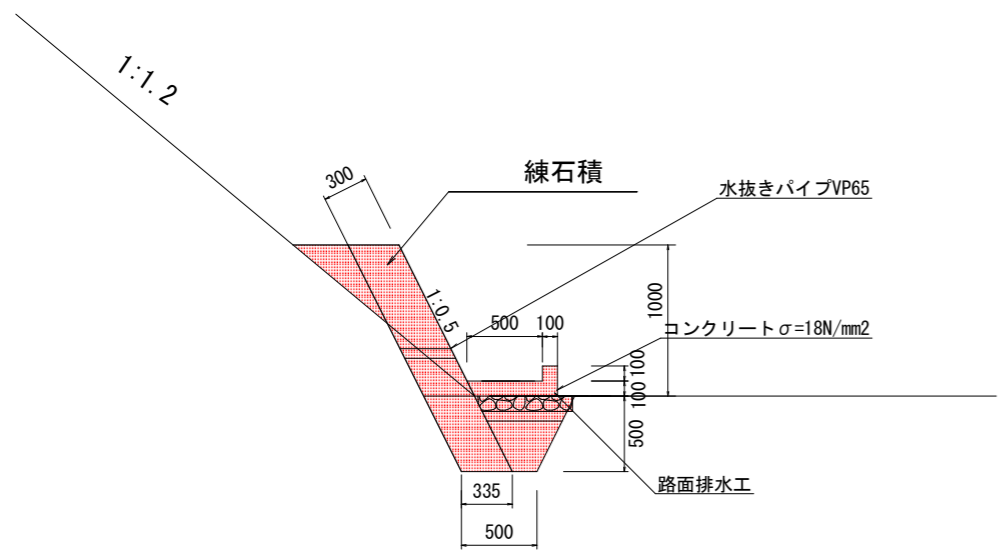
※Z座標は閉接水準測量による

当初図面

工事名	R1三耕 中山間 三野西部 田野々ほ場整備付帯工事		
路線名等	三野西部地区		
工事箇所	三好市三野町太刀野山		
図面名	計画平面図		
縮尺	S=1:1000	図面番号	1/6
会社名			
事業者名	徳島県西部総合県民局農林水産部(三好)		



標準横断面図 (石積部) S=1:25




数量表 (10m当たり)

掘削	0.8	m ³
床礎	3.8	m ³
埋戻(B<0.5m)	1.1	m ³
埋戻(0.5m≦B<1.0m)	0.3	m ³
盛土	0.9	m ³
コンクリート	0.7	m ³
型枠	3.0	m ²
基礎材	6.25	m ²
石積	16.8	m ²
目地材	0.5	m ²
水抜きパイプ	6	箇所

標準横断面図 (嵩上げコンクリート) S=1:25

路面排水工
 嵩上げコンクリートσ=18N/mm²



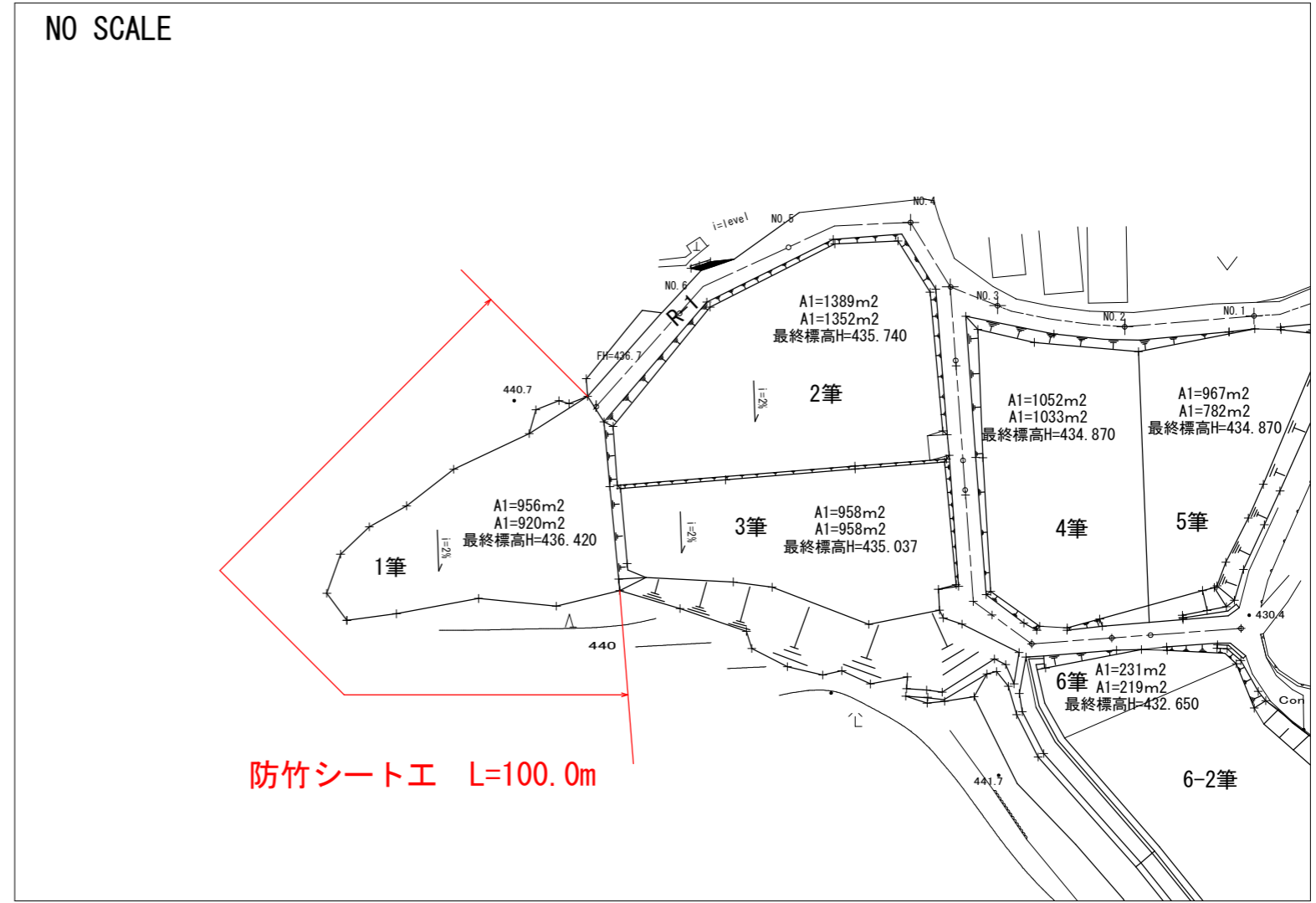
数量表 (10m当たり)

コンクリート	0.1	m ³
型枠	2	m ²
差し筋	2	kg

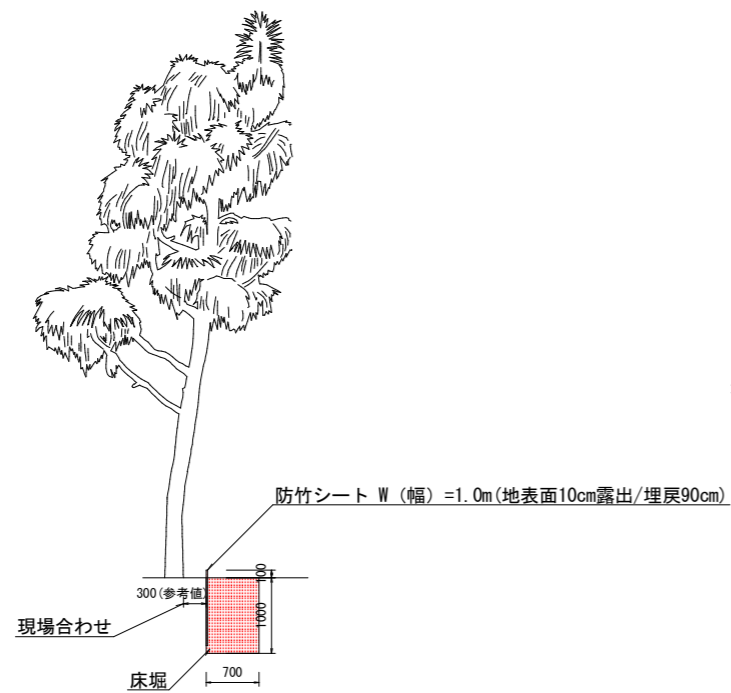
当初図面

工事名	R1三耕 中山間 三野西部 田野々ほ場整備付帯工事
路線名等	三野西部地区
工事箇所	三好市三野町太刀野山
図面名	標準断面図(1)
縮尺	図示 図面番号 2/6
会社名	
事業者名	徳島県西部総合県民局農林水産部 (三好)

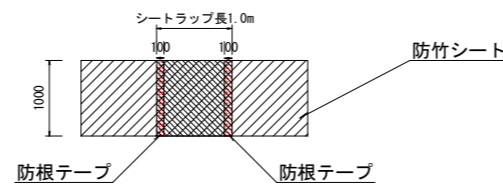
NO SCALE



標準横断面図 (防竹シート部) s=1:50



シート重ね部詳細図 s=1:50

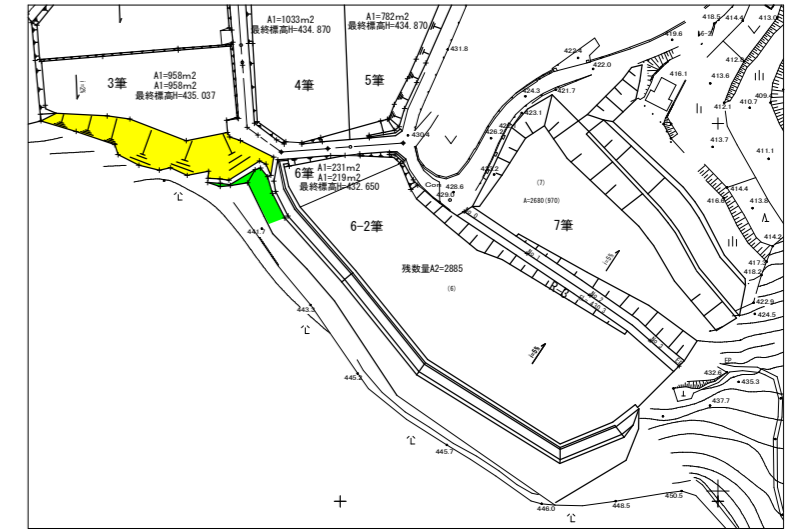
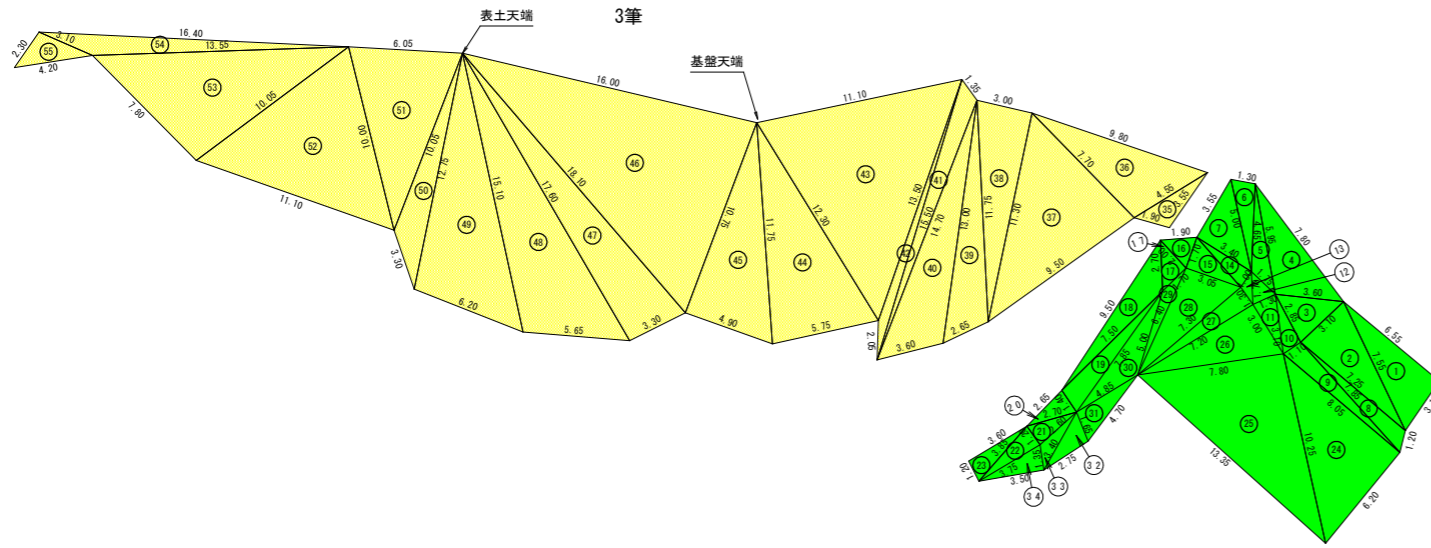


当初図面

工事名	R1三耕 中山間 三野西部 三野西部 田野々ほ場整備付帯工事
路線名等	三野西部地区
工事箇所	三好市三野町太刀野山
図面名	標準断面図(2)
縮尺	図示 図面番号 3/6
会社名	
事業者名	徳島県西部総合県民局農林水産部 (三好)

1工区法面展開図 (1)

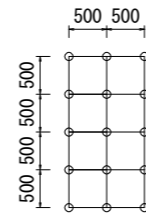
S=1:200



3筆切土法面数量計算書					
NO.	a	b	c	S	面積
35	3.55	1.90	4.55	5.000	3.18
36	4.55	7.70	9.80	11.025	17.05
37	7.70	9.50	11.30	14.250	36.16
38	11.30	11.75	3.00	13.025	16.95
39	11.75	2.65	13.00	13.700	14.37
40	13.00	3.60	14.70	15.650	21.79
41	14.70	15.50	1.35	15.775	8.20
42	15.50	2.05	13.50	15.525	3.25
43	13.50	12.30	11.10	18.450	64.25
44	12.30	5.75	11.75	14.900	33.42
45	11.75	4.90	10.75	13.700	26.33
46	10.75	18.10	16.00	22.425	85.30
47	18.10	3.30	17.60	19.500	28.99
48	17.60	5.65	15.10	19.175	40.80
49	15.10	6.20	12.75	17.025	38.94
50	12.75	3.30	10.05	13.050	10.70
51	10.05	10.00	6.05	13.050	28.91
52	10.00	11.10	10.05	15.575	46.33
53	10.05	7.80	13.55	15.700	38.82
54	13.55	3.10	16.40	16.525	9.08
55	3.10	4.20	2.30	4.800	3.50
小計					576.32m ²

6筆切土法面数量計算書					
NO.	a	b	c	S	面積
1	6.55	3.15	7.55	8.625	10.26
2	7.55	7.25	3.10	8.950	11.16
3	3.10	2.85	3.60	4.775	4.25
4	3.60	5.95	7.80	8.675	10.25
5	5.95	1.75	4.65	6.175	3.06
6	4.65	5.00	1.30	5.475	2.99
7	5.00	3.40	3.55	5.975	6.93
8	7.25	1.20	7.85	8.150	3.91
9	7.85	8.05	1.10	8.500	4.29
10	2.85	1.10	3.10	3.525	1.57
11	3.10	3.00	1.30	3.700	1.93
12	1.30	1.70	1.75	2.375	1.04
13	1.70	1.30	1.00	2.000	0.65
14	3.40	1.00	3.50	3.950	1.70
15	3.50	3.05	1.70	4.125	2.59
16	1.70	2.00	1.90	2.800	1.49
17	2.00	1.70	2.70	3.200	1.70
18	2.70	7.50	9.50	9.850	7.61
19	7.50	7.65	1.40	8.375	5.18
20	1.40	2.70	2.65	3.375	1.81
21	2.70	2.60	1.20	3.250	1.54
22	1.20	3.75	3.65	4.400	2.24
23	3.65	1.20	3.60	4.325	2.16
24	8.05	6.20	10.25	12.250	24.95
25	10.25	13.35	7.80	15.700	39.86
26	7.80	7.20	3.00	9.000	10.80
27	7.20	7.30	1.30	7.800	4.68
28	7.30	6.40	3.05	8.375	9.73
29	1.70	6.40	5.00	6.550	2.72
30	5.00	4.85	7.85	8.850	11.67
31	4.85	4.70	1.65	5.600	3.86
32	1.65	2.75	3.40	3.900	2.25
33	3.40	1.35	2.60	3.675	1.59
34	1.35	3.50	3.75	4.300	2.36
小計					203.88 m ²

防草シート詳細図s=1:50



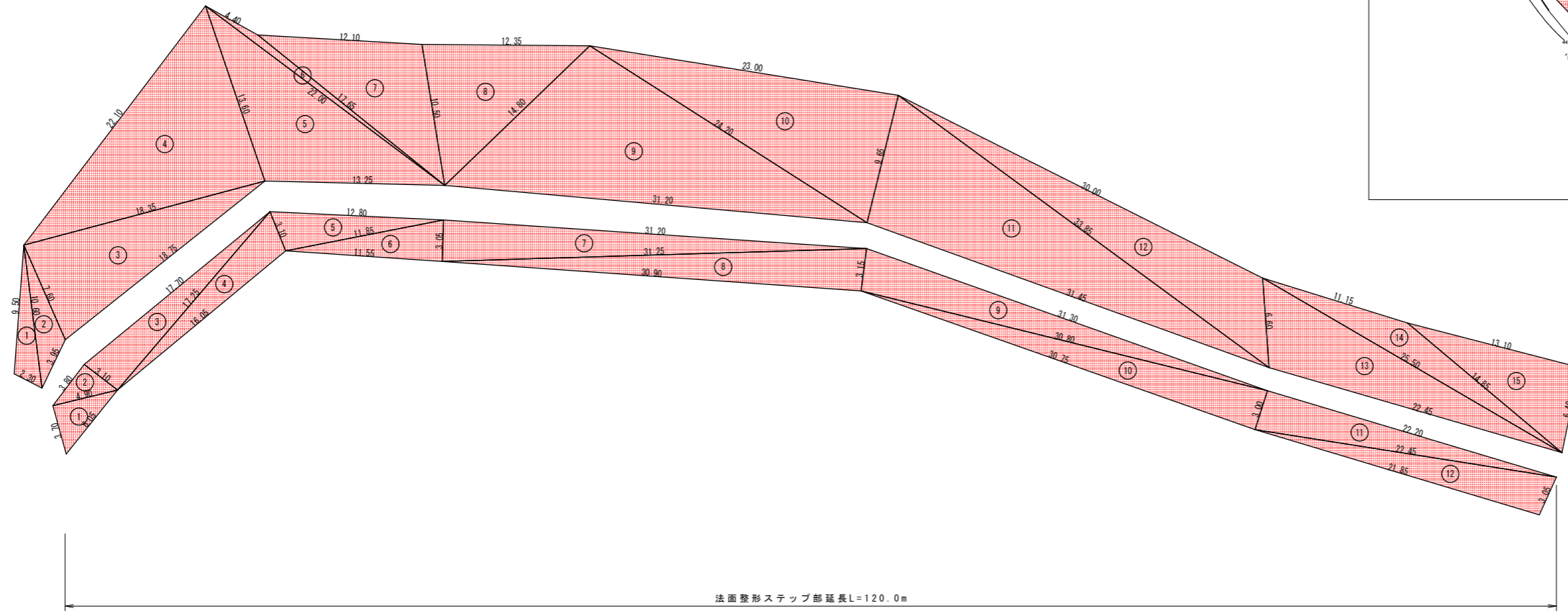
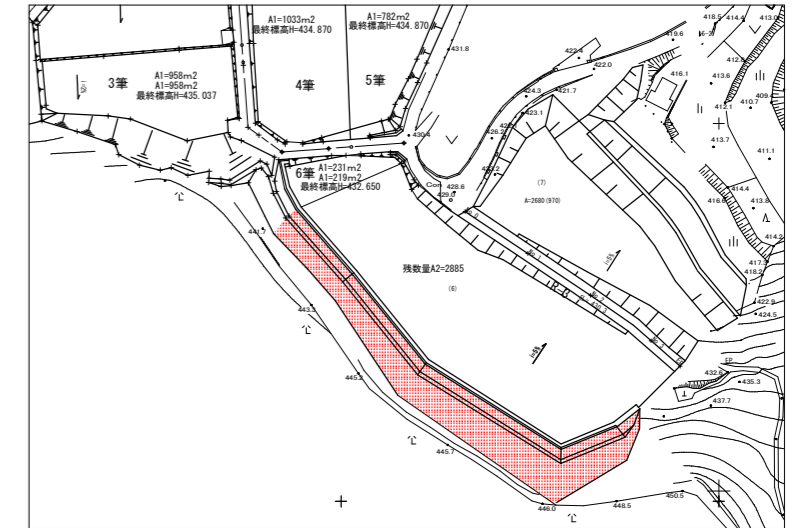
○ アンカーピン

当初図面			
工事名	R1三耕 中山間 三野西部 田野々ほ場整備付帯工事		
路線名等	三野西部地区		
工事箇所	三好市三野町太刀野山		
図面名	1工区法面展開図(1)		
縮尺	1/200	図面番号	4/6
会社名			
事業者名	徳島県西部総合県民局農林水産部(三好)		

1工区法面展開図(2)

S=1:200

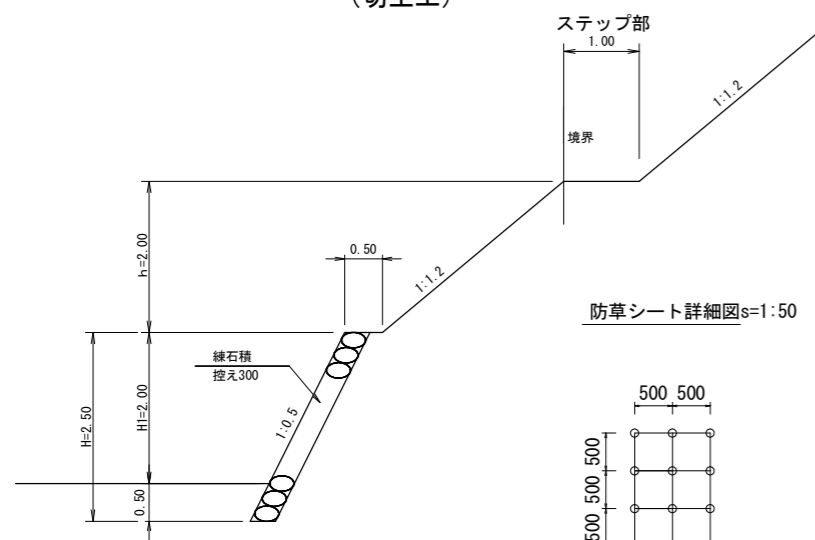
展開図
S=1/200



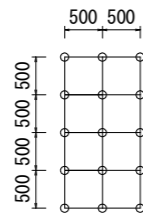
1工区 標準横断面図

(切土工)

S=1/50



防草シート詳細図s=1:50



○ アンカーピン

法面整形(切上下部)					
NO.	a	b	c	S	面積
1	3.70	4.90	6.05	7.325	9.06
2	4.90	3.80	3.10	5.900	5.89
3	3.10	17.70	17.25	19.025	26.69
4	17.25	3.10	16.05	18.200	23.69
5	3.10	12.80	11.85	13.875	18.04
6	11.85	3.05	11.55	13.225	17.60
7	3.05	31.20	31.25	32.750	47.55
8	31.25	3.15	30.90	32.650	48.58
9	3.15	31.30	30.80	32.625	48.22
10	30.80	3.00	30.75	32.275	46.10
11	3.00	22.20	22.45	23.825	33.30
12	22.45	3.05	21.85	23.675	33.04
			合計		357.76

法面整形(切上部)					
NO.	a	b	c	S	面積
1	2.30	9.50	10.60	11.200	10.08
2	10.60	7.60	3.95	11.075	11.41
3	7.60	18.35	18.75	22.350	68.90
4	18.35	22.10	13.60	27.025	124.50
5	13.60	22.00	13.25	24.425	84.65
6	22.00	4.40	17.65	22.025	6.52
7	17.65	12.10	10.50	20.125	62.03
8	10.50	12.35	14.80	18.825	63.91
9	14.80	24.20	31.20	35.100	174.04
10	24.20	23.00	9.65	28.425	110.60
11	9.65	33.85	31.45	37.475	150.91
12	33.85	30.00	6.60	35.225	85.11
13	6.60	25.50	22.45	27.275	69.49
14	25.50	11.15	14.85	25.750	32.01
15	14.85	13.10	6.40	17.175	41.87
			合計		1096.03

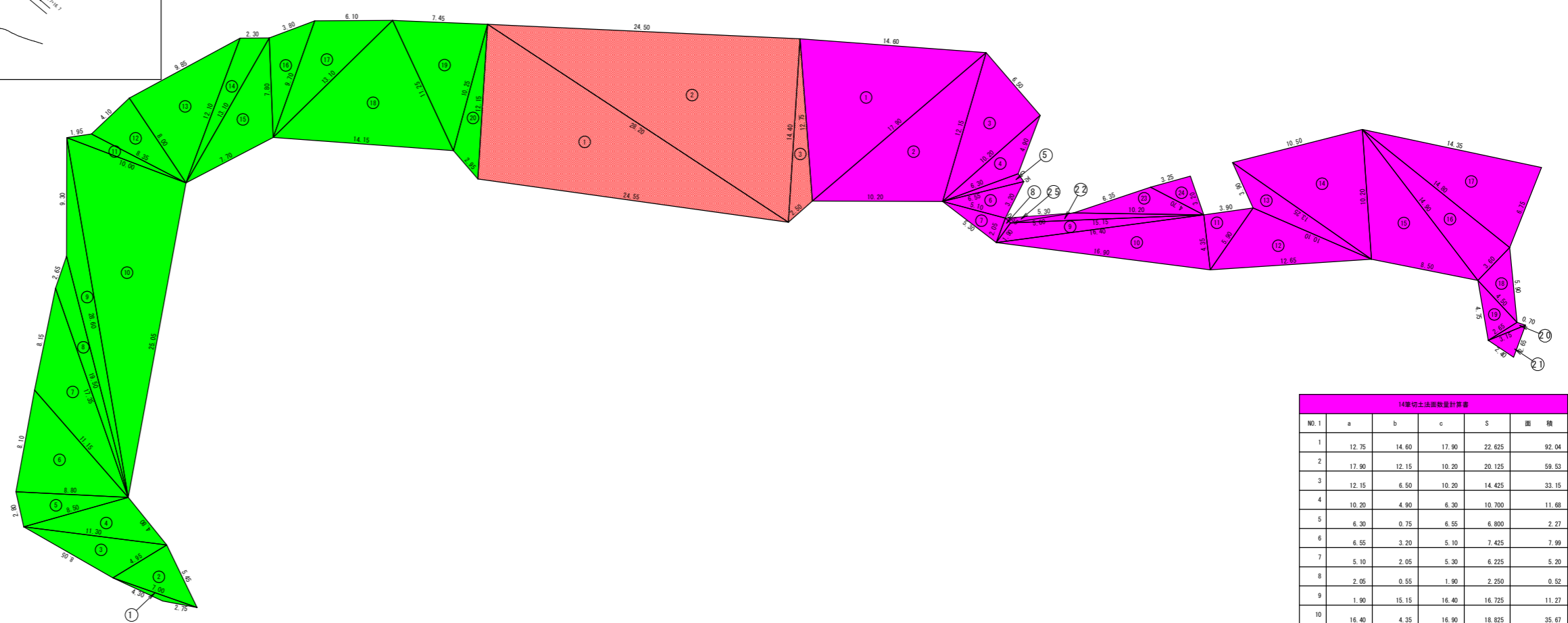
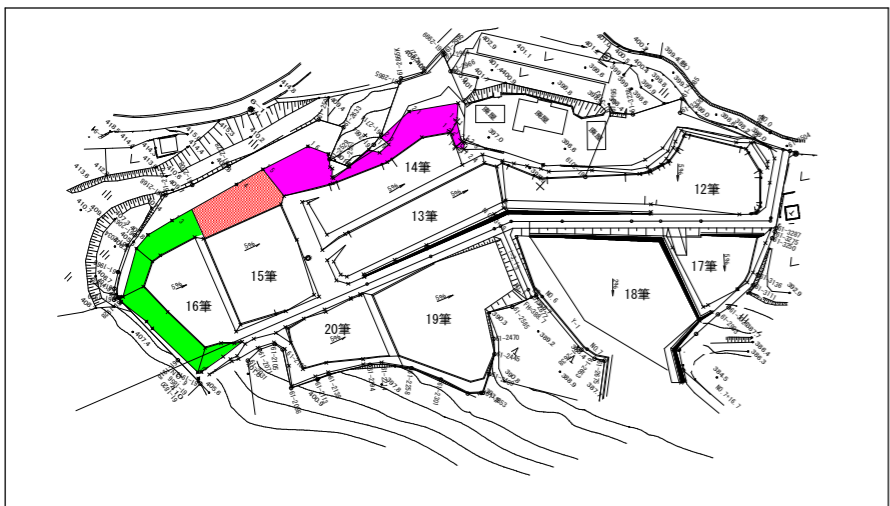
法面整形(ステップ部)				
NO.	a(幅)	b(延長)		面積
1	1.00	120.0		120.0

当初図面

工事名	R1三耕 中山間 三野西部 田野々ほ場整備付帯工事		
路線名等	田野々地区		
工事箇所	三好市三野町太刀野山		
図面名	1工区法面展開図(2)		
縮尺	S=1:200	図面番号	5/6
会社名			
事業者名	徳島県西部総合県民局 農林水産部(三好)		

2工区法面展開図

S=1:200

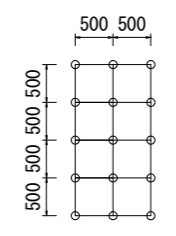


NO.	a	b	c	S	面積
1	2.75	4.30	7.00	7.025	1.43
2	7.00	4.95	5.45	8.700	13.43
3	4.95	8.05	11.30	12.150	17.46
4	11.30	8.50	4.80	12.300	18.72
5	8.50	2.80	8.80	10.050	11.88
6	8.80	8.10	11.15	14.025	35.33
7	11.15	8.15	17.35	18.325	36.12
8	17.35	2.65	19.50	19.750	14.23
9	19.50	9.30	28.60	28.700	22.63
10	28.60	10.00	25.05	31.825	123.19
11	10.00	1.95	8.35	10.150	4.74
12	8.35	4.10	8.00	10.225	16.16
13	8.00	9.85	12.10	14.975	39.23
14	12.10	2.30	13.10	13.750	12.99
15	13.10	7.80	7.70	14.300	27.13
16	7.80	3.80	9.70	10.650	14.05
17	9.70	6.10	13.10	14.450	27.82
18	13.10	11.25	14.15	19.250	69.50
19	11.25	7.45	10.25	14.475	37.22
20	10.25	12.15	2.95	12.675	12.53
			合計		555.79m ²

NO.	a	b	c	S	面積
1	12.15	28.20	24.55	32.450	148.72
2	28.20	24.50	14.40	33.550	176.37
3	14.40	12.75	2.50	14.825	12.69
			合計		337.78m ²

NO.	a	b	c	S	面積
1	12.75	14.60	17.90	22.625	92.04
2	17.90	12.15	10.20	20.125	59.53
3	12.15	6.50	10.20	14.425	33.15
4	10.20	4.90	6.30	10.700	11.68
5	6.30	0.75	6.55	6.800	2.27
6	6.55	3.20	5.10	7.425	7.99
7	5.10	2.05	5.30	6.225	5.20
8	2.05	0.55	1.90	2.250	0.52
9	1.90	15.15	16.40	16.725	11.27
10	16.40	4.35	16.90	18.825	35.67
11	4.35	3.90	5.90	7.075	8.48
12	5.90	10.10	12.65	14.325	29.22
13	10.10	3.90	13.25	13.625	13.23
14	13.25	10.50	10.20	16.975	52.67
15	10.20	14.90	8.50	16.800	41.82
16	14.90	14.80	3.60	16.650	26.52
17	14.80	14.35	6.75	17.950	47.75
18	3.60	5.90	4.50	7.000	8.09
19	4.50	2.65	4.75	5.950	5.85
20	2.65	0.70	3.15	3.250	0.71
21	3.15	2.68	2.40	4.115	3.13
22	15.15	5.00	10.20	15.175	4.38
23	10.20	6.35	4.70	10.625	10.69
24	4.70	3.25	3.20	5.575	5.19
25	0.55	5.30	5.00	5.425	1.19
			合計		518.24m ²

防草シート詳細図s=1:50



○ アンカーピン

当初図面

工事名	R1三耕 中山間 三野西部 三野西部 田野々ほ場整備付帯工事		
路線名等	三野西部地区		
工事箇所	三好市三野町太刀野山		
図面名	2工区法面展開図		
縮尺	1/200	図面番号	6/6
会社名			
事業者名	徳島県西部総合県民局農林水産部 (三好)		